

備讃瀬戸北航路（開発保全航路）浚渫工事のお知らせ

国土交通省 四国地方整備局 高松港湾・空港整備事務所

● 備讃瀬戸北航路において、開発保全航路の浚渫工事を次のとおり実施します。

同海域付近を航行する船舶は十分注意し、**追い越し・並走を控え**、航行されるようにご協力をお願いします。
 なお、本工事にあたっては、海上保安庁告示により、**一般船舶の航行が禁止**される予定です。

【平成30年度浚渫工事】

1. 作業区域及び期間

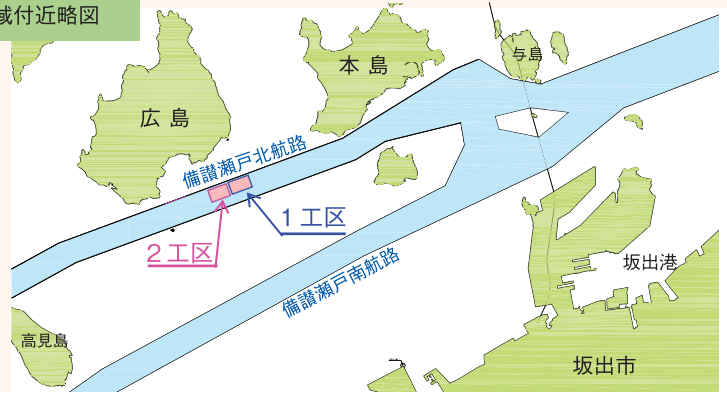
(1) 作業区域

香川県丸亀市広島町沖合
 下表及び図のとおりです。

(2) 工事期間

平成30年7月5日から
 平成30年8月25日までの間

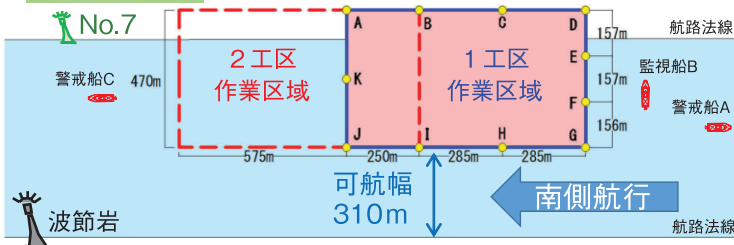
図-1_作業区域付近略図



基点：波節岩灯標 北緯34° 20' 42" 東経133° 42' 47"

1工区：平成30年7月5日～平成30年7月23日

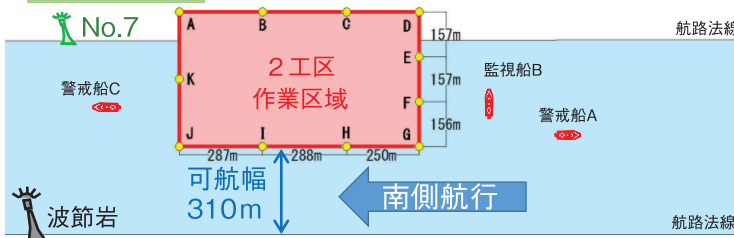
図-2 1工区



工区	灯標番号	基点からの方位・距離(m)	北緯	東経	
1工区	A	38° 56' 17"	1,686 m	34° 21' 25"	133° 43' 29"
	B	42° 47' 13"	1,906 m	34° 21' 27"	133° 43' 38"
	C	46° 12' 23"	2,164 m	34° 21' 31"	133° 43' 48"
	D	48° 53' 24"	2,428 m	34° 21' 34"	133° 43' 59"
	E	52° 25' 46"	2,376 m	34° 21' 29"	133° 44' 01"
	F	56° 06' 39"	2,334 m	34° 21' 24"	133° 44' 03"
	G	59° 54' 06"	2,302 m	34° 21' 20"	133° 44' 05"
	H	58° 31' 12"	2,022 m	34° 21' 16"	133° 43' 55"
	I	56° 41' 42"	1,743 m	34° 21' 13"	133° 43' 44"
	J	54° 32' 18"	1,501 m	34° 21' 10"	133° 43' 35"
	K	46° 16' 49"	1,579 m	34° 21' 17"	133° 43' 32"

2工区：平成30年7月24日～平成30年8月25日

図-3 2工区



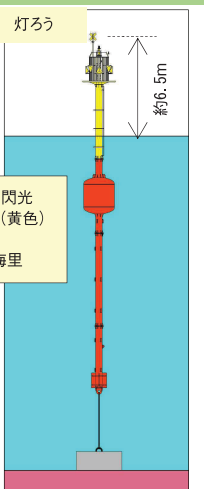
工区	灯標番号	基点からの方位・距離(m)	北緯	東経	
2工区	A	25° 04' 40"	1,228 m	34° 21' 18"	133° 43' 07"
	B	33° 05' 28"	1,447 m	34° 21' 21"	133° 43' 18"
	C	38° 56' 17"	1,686 m	34° 21' 25"	133° 43' 29"
	D	42° 47' 13"	1,906 m	34° 21' 27"	133° 43' 38"
	E	47° 08' 55"	1,840 m	34° 21' 23"	133° 43' 40"
	F	51° 48' 18"	1,785 m	34° 21' 18"	133° 43' 42"
	G	56° 41' 42"	1,743 m	34° 21' 13"	133° 43' 44"
	H	54° 32' 18"	1,501 m	34° 21' 10"	133° 43' 35"
	I	51° 00' 07"	1,225 m	34° 21' 07"	133° 43' 24"
	J	45° 28' 27"	958 m	34° 21' 04"	133° 43' 14"
	K	34° 00' 37"	1,076 m	34° 21' 11"	133° 43' 11"

上記期間のうち、平成30年7月15日～平成30年7月23日の間は1工区から2工区への切替期間になります。

図-4_警戒船、監視船



図-5_灯標の概要



灯質：黄色4秒1閃光
 塗色：特殊標識(黄色)
 頭標：黄色X型
 光達距離：5.0海里

2. 浚渫工事の概要

- (1) 作業区域内で、バージローディング式ポンプ浚渫船により航路の浚渫を行います。
- (2) 土運船により、浚渫土砂を手島北側、高見島西側、観音寺港廃棄物処分場に運搬します。
- (3) 工事は、原則として日出から日没の間で行います。なお、工事にあわせ、水質調査を行います。

3. 安全対策

- (1) 作業区域付近海域では、24時間体制で3隻の警戒船等を配置します。
- (2) 警戒船等は、図-4のとおり標識を掲げます。監視船Bには可航水域を示す電光標識を設置します。
- (3) 作業区域を明示するため、図-2、3に示す各地点に図-5の形状、仕様等の灯標(同期点滅)を設置します。
- (4) 浚渫作業船は、夜間、工事区域内に停泊します。夜間停泊中は法定の灯火を掲げるほか、船体等の間接照明を行います。
- (5) 警戒船Aには国際VHFを搭載しています。

4. その他

- (1) 天候その他の理由により浚渫予定を変更することがありますので、ご注意ください。
- (2) この工事等の詳細については、下記の機関にお問い合わせ下さい。

工事に関する 問い合わせ先	発注者 国土交通省 四国地方整備局高松港湾・空港整備事務所 (同上) 坂出港事務所	Tel. 087-851-5522 Tel. 0877-46-0311
	受注者 東洋・りんかい日産特定建設工事共同企業体	Tel. 0877-43-7037
航行制限に関する 問い合わせ先	第六管区海上保安本部交通部航行安全課	Tel. 082-251-5111
	高松海上保安部航行安全課	Tel. 087-821-7008
	備讃瀬戸海上交通センター	Tel. 0877-49-2220